



Province of the  
**EASTERN CAPE**  
EDUCATION

**NASIONALE  
SENIOR SERTIFIKAAT**

**GRAAD 10**

**NOVEMBER 2020**

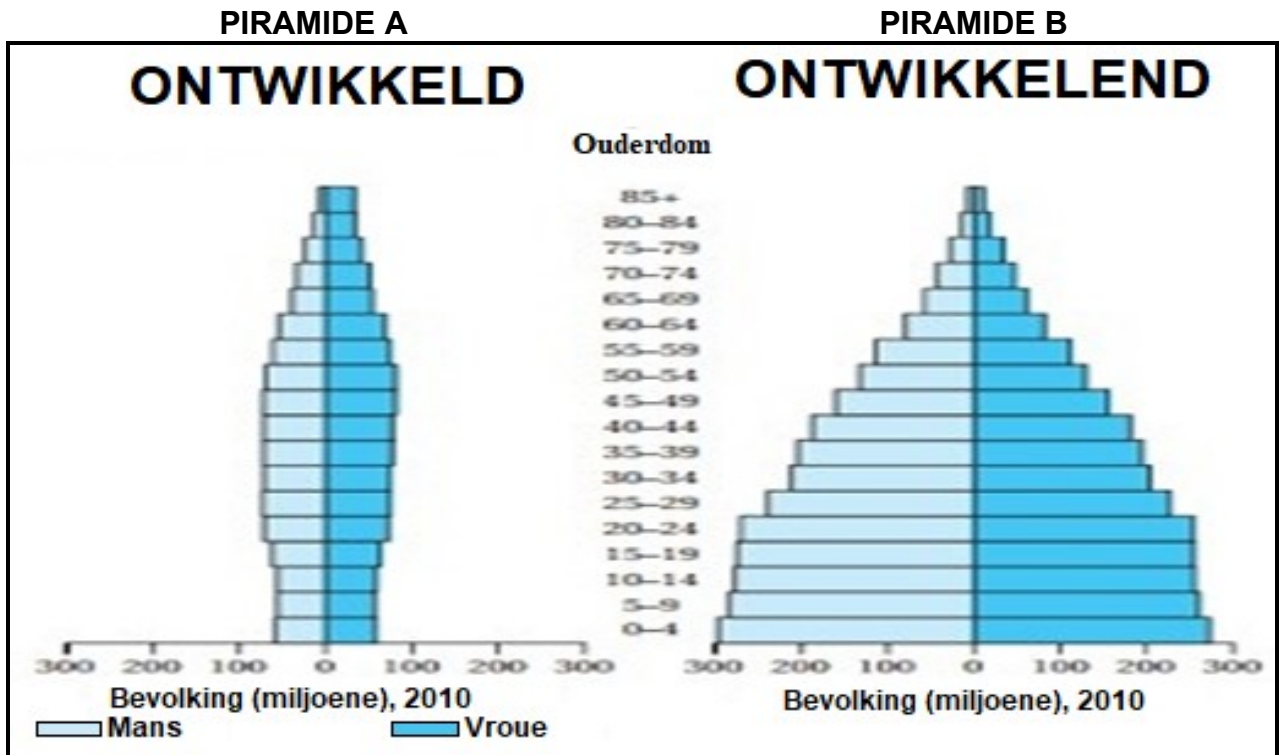
**GEOGRAFIE V2  
BYLAAG  
(EKSEMPLAAR)**

---

Hierdie bylaag bestaan uit 9 bladsye.

---

FIGUUR 1.2: BEVOLKINGSPIRAMIDES VIR ONTWIKKELDE EN ONTWIKKELENDE LANDE



[Bron: Google Images]

FIGUUR 1.3 A: WÊRELDBEVOLKING-VERSPREIDING



[Bron: [www.bbc.co.uk](http://www.bbc.co.uk)]

FIGUUR 1.3B: DIE WÊRELD SE DIGSTE BEVOLKTE LANDE

LAND	BEVOLKING	DIGTHEID(P/km <sup>2</sup> )	LAND AREA (km <sup>2</sup> )	VRUGBAARHEID-KOERS
CHINA	1 439 323 776	153	9 388 211	1,7
INDIË	1 380 004 385	464	2 973 190	2,2
VSA	331 002 651	36	9 147 420	1,8
INDONESIË	273 523 615	151	1 811 570	2,3

[Bron: [www.worldometers](http://www.worldometers)]

FIGUUR 1.4: XENOFOBIE IN SUID-AFRIKA (2018)



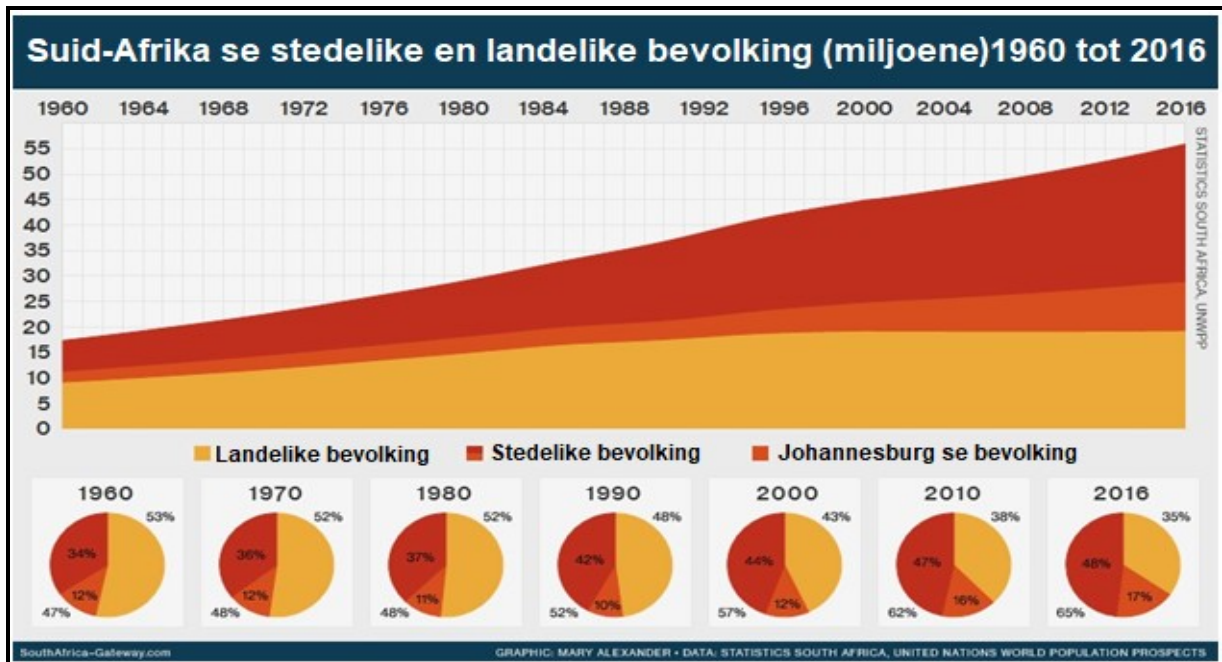
Buitelandse burgers is weereens aangeval, verplaas en hul winkels in Suid-Afrika geplunder. Dit is 'n ongelukkige, maar heeltemal onverwagte manier om die herdenking van die xenofobiese aanvalle in 2008 te vier, waarin tienduisende verplaas en meer as 60 mense dood, is.

Reeds voor 2008 het 'n handjievol geleerdes en aktiviste die regering versoek om meer te doen om diegene waarop geweld gerig is, te beskerm vanweë hul geografiese oorsprong. Die regering het eers ná die betoging in 2008 aangesluit om die burgerlike samelewing en internasionale organisasies te verseker dat sulke bloedvergieting nooit weer sou plaasvind nie. Maar dit het.

[Bron: [www.wits.ac.za/news](http://www.wits.ac.za/news) ]

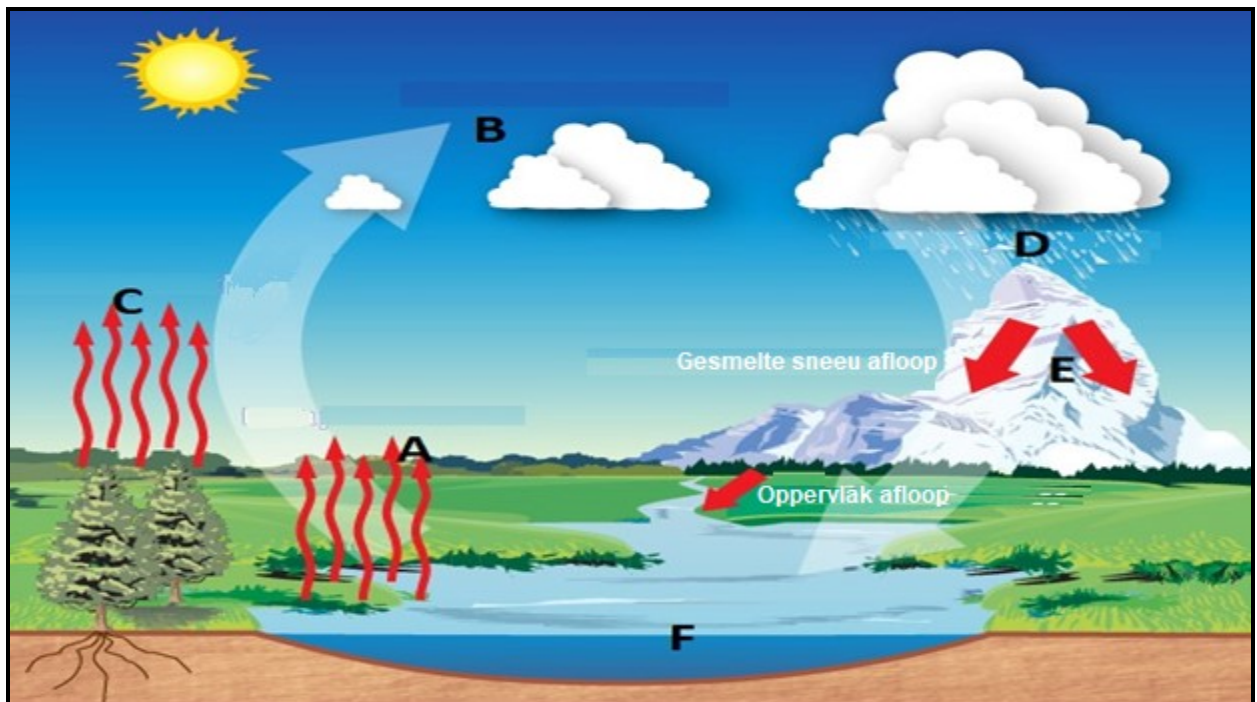


FIGUUR 1.5: SUID-AFRIKA SE LANDELIKE EN STEDELIKE BEVOLKING



[Bron: StatsSA (2016)]

FIGUUR 2.1: DIE WATERSIKLUS



[Bron: [www.weather.gov](http://www.weather.gov)]

**FIGUUR 2.3: WAG VIR DAG ZERO, KAAPSTAD**

[Bron: Google Images]

*Daily Maverick*: 29 Januarie 2018

Marelise van der Merwe

Kaap Water Gate Verduideliker: Wat weet ons van Kaapstad se rampbestuursplan?

Sondagoggend het amptenare by die ramp-risikobestuursentrum in Goodwood, Kaapstad, vergader om media in te lig oor die voorbereidings vir dag Zero. Dit het op die hakke gevolg van die bekendstelling van die # Verslaan Dag Zero-veldtog in Athlone die vorige week. Inligting stroom bietjie vir bietjie in.

Die datum kan, soos ons weet, verander, maar amptenare van die stad het bevestig dat dit sal begin wanneer die damvlakke 13,5% bereik. Die lid van Veiligheid en Sekuriteit het gesê dat dit ongeveer twee weke sal neem om waterstelsels af te skakel en 'n paar weke neem om waterpunte en ander rampbestuurstelsels te aktiveer, sodat die twee prosesse sal oorleuel, alhoewel voorbereidings reeds aan die gang is.

Daar moet op gelet word dat Dag Zero nie die dag is waarop Kaapstad se 'water opraak' nie. Dit is die dag waarop amptenare van fase 1-bewaringsbeperkings na fase twee oorgaan, wat die stad rampbeperkings noem.

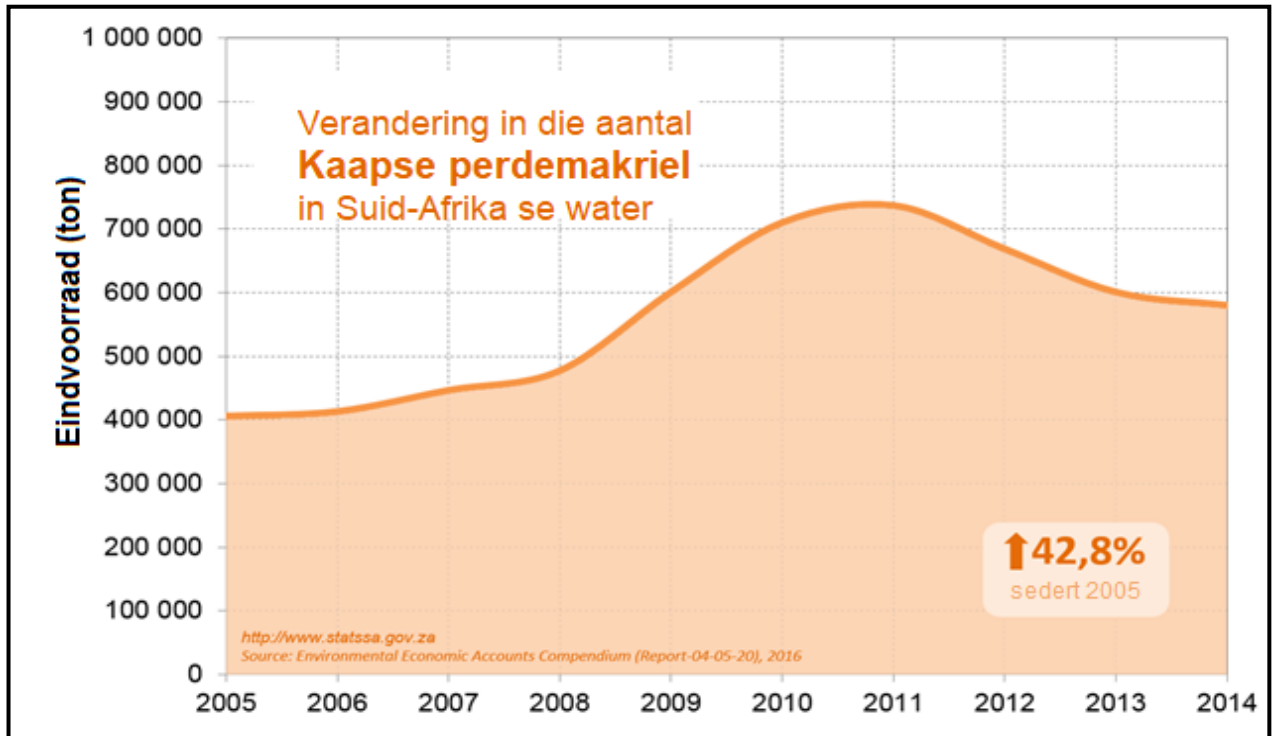
**FIGUUR 2.4: OORSTROMINGS IN PORT ST JOHNS****Inwoners is ontruim te midde van hewige reënval**

Port St Johns, aan die wilde kus in die Oos-Kaap, is geteister deur swaar reën en gelokaliseerde oorstromings, wat tot groot ontruimings gelei het. Die streek Green Farm, langs die Mzimvubu-rivier, wat Maandag sy oewer gebars het, is veral swaar deur flitsvloede getref.

Volgens SABC Nuus is groot dele van die laagliggende landelike nedersettings ontoeganklik gelaat.

[Bron: [www.thesouthafrican.com](http://www.thesouthafrican.com)]

**FIGUUR 2.5: VERANDERING IN DIE AANTAL KAAPSE PERDEMAKRIEL IN SUID-AFRIKA SE WATER**



[Bron: [www.statssa.gov.za](http://www.statssa.gov.za)]

**Woordelys van sommige Engelse en Afrikaanse woorde en hul vertalings wat op die topografiese kaart verskyn.**

AFRIKAANS	ENGLISH
Vliegveld	Landing strip
Voor	Furrow
Karavaanpark	Caravan park
Kanaal	Canal
Rioolwerke	Sewerage works
Golfbaan	Golf course
Uitgraving	Excavation
Natuureservaat	Nature reserve
Skietbaan	Rifle range
Vliegveld	Aerodrome
Kloof	Ravine

## ALGEMENE INLIGTING OOR SOMERSET-WES

**Somerset-Wes** is 'n dorp in die Wes-Kaap, Suid-Afrika. Administratief is dit ingesluit in die Kaapstad se metropolitaanse munisipaliteit as 'n voorstad in die Helderberg-gebied (voorheen Hottentots Holland genoem), ongeveer 50 kilometer oos van Kaapstad se middestad, en aan die Strand grens. Die stad word deur die Helderberg berge (wat 'duidelike berg' beteken) oor die hoof gesien.



Ko-ordinate: 34° 07' 56" S, 18° 50' 36" O

[Bron: <https://www.weather-forecast.com>]



FIGUUR 3.3.4

